

四国西予ジオパーク
SHIKOKU SEIYO GEOPARK



ジオの恵み...


Q. ジオパークってなんだろう？

A. 地球や大地の歴史を学び、楽しむことのできる「大地（GEO）の公園（PARK）」です。地質や地形だけではなく、動植物などの生態系、歴史や文化といった人々の営みも含まれる自然公園です。

Q. ジオパークの楽しみ方は？


A. 他の地域にはない地質や岩石はもちろんのこと、大地の上に成り立っている自然、大地の恵みである農林水産物、人々が育んだ歴史や文化に触れてください。

ジオポイント 須崎海岸



約4億年前の地質で黒瀬川構造帯の一部。これは火山灰が固まってできた岩であり、この時代のたてじまの地層としては、国内最大級。黒瀬川構造帯は日本列島の誕生の鍵を握ると言われている。

ジオポイント さざえが岳



高さ360mの岩山。チャートという硬い岩石でできている。昔、この地方に大地震と津波があり、岩場にさざえがついていたという言い伝えから、村人はこの山をさざえが岳と呼ぶようになった。

三瓶の原風景



だるま夕陽



寝観音

柑橘の宝庫!!



一年を通じて多品種（約30種類）の柑橘栽培を行っている。

3つの太陽が おいしさの秘密

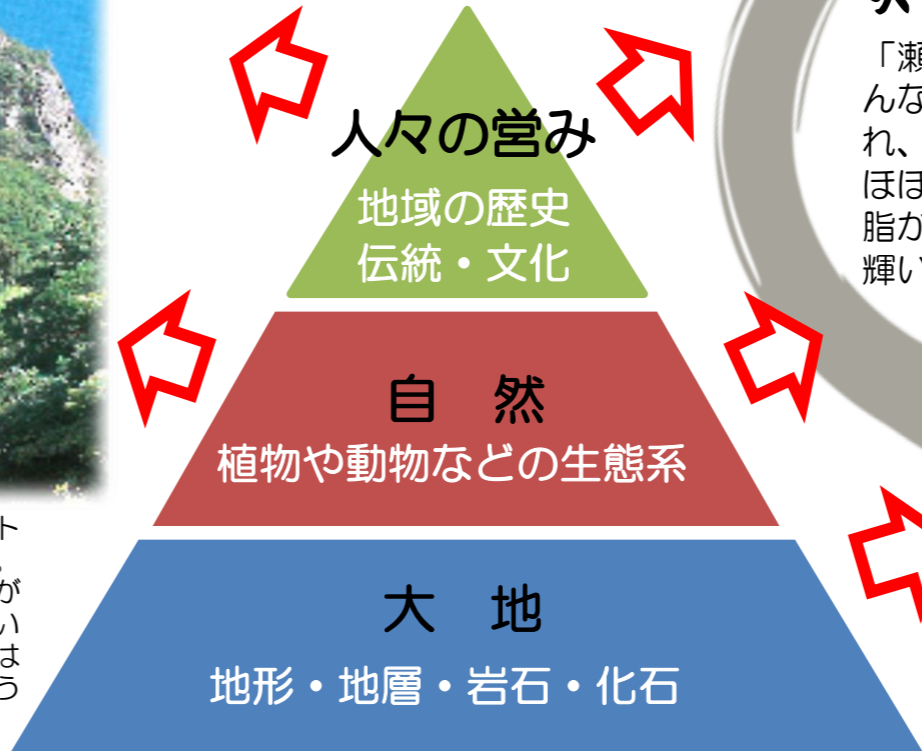
- ・太陽からの光
- ・石垣に太陽が反射した光
- ・海に太陽が反射した光

奥地アジの秘密

「瀬付き」のアジ。ちりめんなどの豊富なエサに恵まれ、回遊をしないで一生をほぼ同じ漁礁で過ごすため、脂がのって丸々太り黄金に輝いている。



郷土料理あじの洗い



大地と自然、人々の営みは、
お互いに影響を受け、全てが
つながっています。

問い合わせ先

○四国西予ジオパーク推進協議会
(事務局:西予市企画調整課ジオパーク推進室)
住所:愛媛県西予市宇和町卯之町三丁目434-1
TEL:0894-62-6403 FAX:0894-62-6574

○西予市三瓶支所産業建設課
住所:愛媛県西予市三瓶町朝立1-360-1
TEL:0894-33-1114
FAX:0894-33-2779



リアス海岸を生かした農水産業
三瓶湾はリアス海岸特有の深い入り江になっており、1年をとって波がおだやかなため、タイやハマチなどの養殖が盛んである。そして、山の急斜面は日当たりがよく、柑橘栽培に適している。また、三瓶湾が海図では「奥地湾」と記されている。